

PLAN LOCAL D'URBANISME

Commune de Nanteau-sur-Essonne



Dossier d'arrêt-projet

Pièce n°4-d : règlement graphique de Boisminard au 1/2000ème


















Vu pour être annexé à la délibération

Le : _____

Le Maire : _____



Conseil Développement Habitat Urbanisme, 9 Boulevard Vaulabelle, 89000 AUXERRE

-  Zone UA
-  Zone UB
-  Zone UC
-  Zone A
-  Zone Ap
-  Zone N
-  Zone Nj
-  Espace boisé classé au titre de l'article L113-1 du Code de l'urbanisme
-  Bâtiment désigné au titre de l'article L151-11 2° du Code de l'urbanisme
-  Élément identifié au titre de l'article L151-19 du Code de l'urbanisme
-  Élément et secteur identifiés au titre de l'article L151-23 du Code de l'urbanisme
-  Emplacement réservé au titre de l'article L151-41 du Code de l'urbanisme
-  Zone inondable (PPRI)
-  Zone humide (DRIF)
-  Site classé de la haute vallée de l'Essonne
-  Périmètre des orientations d'aménagement et de programmation
-  Périmètre de protection d'un monument historique

